

El poblamiento neolítico en la Marina Alta

JUAN DE DIOS BORONAT SOLER

I. La investigación en la Marina Alta

La investigación sobre el Neolítico en la Marina Alta se inicia a principios de siglo con la visita que realizó el Abate Breuil a la Cova de les Calaveres, Cova Ampla del Cap Gros del Montgó, y a la Cova de les Cendres¹.

Hacia 1936 el Padre Belda realizó una campaña de excavación en la Cova Ampla del Cap Gros del Montgó², mientras que en septiembre de 1964 el Seminario de Arqueología de la Facultad de Filosofía y Letras de Valencia, bajo la dirección de M. Tarradell Mateu, emprendería otros por su cuenta, que dieron, sin embargo, pocos frutos debido a lo revuelto de la estratigrafía³.

En 1974 y 1975 se efectuaron sendas campañas de excavación en la Cova de les Cendres por el Museo Arqueológico Provincial de Alicante, bajo la dirección de E. Llobregat Conesa⁴.

¹ BREUIL, H. y OBERMAIER, H.: *Travaux en Espagne*. L'Anthropologie, t. XXV, pág. 233. París, 1914.

² BELDA, J.: *Montgó*. Anales del Centro de Cultura Valenciana. Valencia, 1942, pág. 93.

³ TARRADELL MATEU, M.: *Noticia de las recientes excavaciones del Laboratorio de Arqueología de la Universidad de Valencia*. Crónica del X Congreso Nacional de Arqueología. Mahón, 1967, pág. 183-186. Zaragoza, 1969.

PLA BALLESTER, E.: *Actividades del S.I.P. (1961-1965)*. A.P.L. XI, págs. 275-328. Valencia, 1966.

⁴ LLOBREGAT, E.; MARTÍ, B.; BERNABÉU, J.; VILLAVARDE, V.; GULLENT, M.D.; PÉREZ, M.; ACUÑA, J.D. y ROBLES, F.: *Cova de les Cendres (Teulada, Alicante)*. Revista de Estudios Alicantinos n.º 34, II época. Alicante, septiembre-diciembre, 1981, págs. 87-111.

Beneméritos aficionados a la arqueología local, como el grupo de la Organización Juvenil Española (O.J.E.) de Alicante, explorarían las cuevas de les Cendres y de Les Rates en Teulada, depositando los materiales recogidos en el Museo de Alicante; asimismo el Grupo Espeleológico Gatense, en los primeros años de la década de los 70, bajo la dirección de José Soler Mulet y con la colaboración de José Soler Salvá, aficionado vecino de Denia, y Juan Giner, asimismo de Benissa, explorarían numerosos yacimientos comarcales, reuniendo, como fruto de todo ello, un importante conjunto arqueológico, que fue mostrado en su día al director del Museo de Alicante, y que ahora se expone en el recién creado Museo Arqueológico Local de Gata.

Más tarde, y como fruto de un amplio plan de investigaciones arqueológicas, elaborado por el Departamento de Historia Antigua de la Facultad de Geografía e Historia de la Universidad de Valencia, para lo cual el Departamento contó con la ayuda del Grupo Espeleológico Gatense y de todos sus colaboradores, y como extensión del programa que se desarrollaba en la vecina comarca de La Sfor, se exploraron, y en su caso se prospectaron, tal y como se indicará oportunamente, diversos yacimientos de La Marina Alta, tales como la del Randero (Pedreguer), Cova Ampla del Cap Gros del Montgó (Xàbia), Maravelles (Xaló), Cova Fosca (Vall d'Ebo), Cova Fosca (Ondara), Covacha Mulet (Teulada), Penya del Çingle (Gata), Covacha de la Alquería de Ferrando (Denia), Covacha Soler (Denia), Banc de les Coves (Parcent), Bolumini (Ondara) y Cova del Conde (Pedreguer)⁵.

Por la misma época el Servicio de Investigación Prehistórica de la Excm. Diputación Provincial de Valencia comenzaría el estudio de la Cova de les Calaveres de Benidoleig, estudio interdisciplinar ahora en impresión y que dentro de unos días verá la luz.

Actualmente, tanto el Museo Arqueológico Provincial de Alicante, como el S.I.P. de la Diputación Provincial de Valencia, y el mismo Departamento de Historia Antigua de la Facultad de Geografía e Historia de la Universidad de Valencia prosiguen sus intensas y extensas investigaciones comarcales, que están dando óptimos frutos de singular trascendencia para la prehistoria valenciana y peninsular.

II. La Marina Alta en el conjunto del Neolítico valenciano

En fechas recientes se ha afirmado y se mantiene que en el sur de la provincia de Valencia y norte de la de Alicante existió uno de los más importantes focos de neolitización del Mediterráneo Occidental⁶, de acuerdo, en este caso, con la teoría poligénica o de los distintos centros o focos donde tuvo su origen simultá-

⁵ APARICIO PÉREZ, J.; SAN VALERO APARISI, J. y MARTÍNEZ PERONA, J.V.: *Actividades arqueológicas durante el bienio 1977-78*. Departamento de Historia Antigua. Serie Arqueológica n.º 6 «Varia I», pág. 205. Valencia, 1979.

⁶ GUILAINE, J.: *La neolitización de las costas mediterráneas de Francia y España*. Cuadernos de Prehistoria y Arqueología Castellonense, Cua. n.º 3, págs. 39-50. Castellón, 1976.

neamente el Neolítico Occidental⁷, abarcando dicha área una extensa banda a ambos lados de un eje central montañoso que partiendo del Montgó llegaría hasta Villena, y donde serían enclaves capitales la Cova de l'Or y la de la Sarsa, así como en La Safor, con los múltiples yacimientos allí existentes, Cova del Forat del Aire Calent, Rates Penaes, Mallaetes, Parpalló, Llop, Recambra, Negra, Porcs, Meravellés, y otros de menor entidad, y también la Marina Alta con el peso específico de la Cova Ampla del Cap Gros del Montgó, y Cendres en menor medida.

Desterrada, en cierta medida, la visión tradicional marcadamente orientalista, de acuerdo con la cual todo el Neolítico debía llegar en masa desde el Levante mediterráneo, en lo que va implícita la idea de invasión, y para cuya concepción y formulación desempeñó papel decisivo la situación marítima tanto del Montgó como de les Cendres, primeros yacimientos en recibir las «oleadas invasoras»; y sustituido por una visión más acorde con la valoración global de la documentación disponible hoy día, obtenida a partir de las más recientes investigaciones, y de acuerdo con la cual vemos como la Neolitización, que comienza a partir del 5.500 a. de C., se realiza simultáneamente en todo el Mediterráneo Occidental, entre cuyas comunidades mesolíticas, fuertemente unidas étnica y culturalmente, circulan constantemente Ideas, concebidas en cualquiera de ellas, pero que se propagan inmediatamente, y que lenta y constantemente contribuyen al desarrollo y culminación de la gran Revolución Neolítica; es aceptado también que junto a la vía terrestre para la circulación y propagación de las Ideas, la vía marítima desempeñó un papel importante, papel que en este caso quedó reservado a los yacimientos de la Marina Alta, como unos de los precursores del proceso⁷.

De acuerdo con lo expuesto se podrá deducir que los yacimientos de la Marina Alta han desempeñado un papel capital hasta el momento presente entre el conjunto de los numerosos y ricos yacimientos neolíticos valencianos, papel que ha de aumentar en el futuro cuando avancen las investigaciones ahora en curso. Todo lo cual justifica el que dediquemos especial énfasis al estudio del poblamiento.

III. El poblamiento en la Marina Alta

Los yacimientos de la Marina Alta que presentan niveles datables en el Neolítico son los siguientes:

La Cova Ampla del Cap Gros del Montgó (Xàbia). (Fig. 1, 1).

Es conocida desde muy antiguo, recibiendo otros nombres, como Cova del Tio Gil, Cova de la Magdalena, Cova del Montgó, entre otros.

Las primeras noticias que se conocen son del Abate Breuil que a principios de siglo realizó una visita exploratoria, recogiendo materiales cerámicos y líticos neolíticos y eneolíticos.

⁷ APARICIO PÉREZ, J. y SAN VALERO APARISI, J.: *La Cova Fosca (Ares del Maestre-Castellón) y el Neolítico valenciano*. Departamento de Historia Antigua de la Universidad de Valencia. Serie Arqueológica n.º 4. Valencia, 1977.

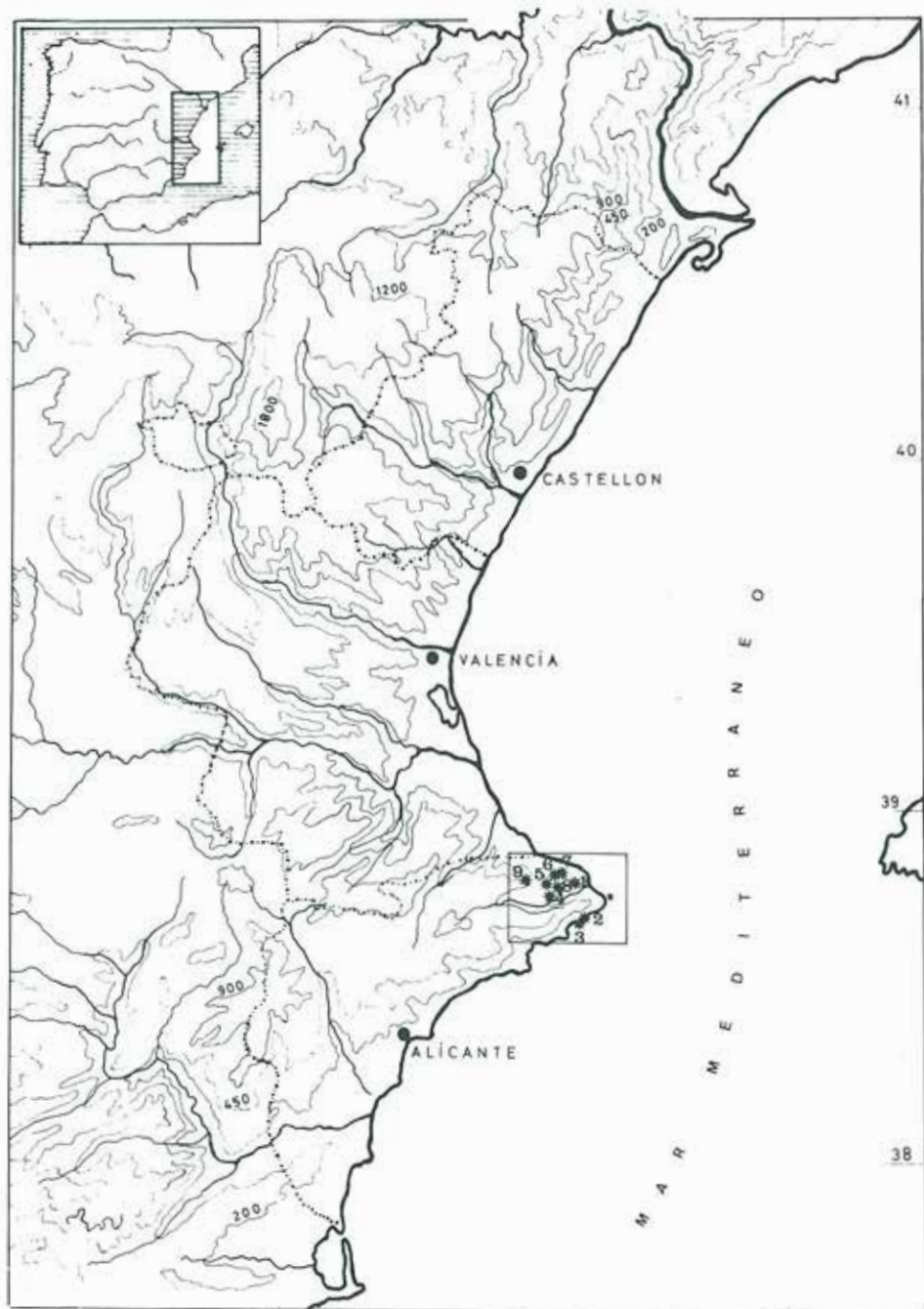


Fig. 1—Situación de los yacimientos Neolíticos de la Marina Alta.

En 1936 fue excavada por el Padre Belda, director, por entonces, del Museo Arqueológico Provincial de la Diputación de Alicante. También por el Laboratorio de Arqueología de la Facultad de Filosofía y Letras de Valencia, y más recientemente por el Departamento de Historia Antigua de la Facultad de Geografía e Historia de Valencia.

Se halla situada a media altura del Montgó en su vertiente S.-S.E., justo enfrente de Xàbia, en el llamado Cap Gros, dentro y en el límite del término municipal de dicha población.

Se trata de una cavidad de enormes proporciones y de una boca de entrada de más de 60 m. de alto por 100 de ancho, formando un gran abrigo con el suelo compuesto por grandes bloques desprendidos de la bóveda, junto con restos de sedimentación, que en superficie presenta un aspecto polvoriento a modo de cenizas muy finas; diversas galerías conducen a una gran sala interior donde proliferan gran cantidad de estalagmitas y estalactitas.

De esta cueva se conocen materiales arqueológicos que van desde el Neolítico Antiguo, con gran abundancia de cerámicas impresas cardiales e incisas; Medio y Final con cerámica esgrafiada a modo de zig-zags como en otros yacimientos de la comarca y del área valenciana, además de otros tipos cerámicos y líticos propios de esta época. Eneolítico, con cerámicas pintadas, como en la Cova de les Maravelles de Xaló, peinada y campaniforme; de la Edad del Bronce, ibérica, romana y medieval.

Existen colecciones de estos materiales en el Museo Arqueológico de Alicante, recogidos en la campaña del Padre Belda en 1936, y en los posteriores del Seminario de Arqueología de Valencia, en el Servicio de Investigación Prehistórica de Valencia de las prospecciones de 1964, en el Museo Arqueológico Local de Gata fruto de las exploraciones que realizó el Grupo Arqueológico Gatense, en el Museo Arqueológico Local de Xàbia y en las colecciones particulares de José Segarra⁸ además de otros materiales arqueológicos de los que se tiene constancia y que se encuentran en colecciones particulares o en paradero desconocido.

La falta de una secuencia estratigráfica, pese a la gran cantidad e interés de los materiales arqueológicos, y el hallazgo por parte del Grupo Espeleológico Gatense de materiales asociables al Paleolítico Superior, motivó que el Departamento de Historia Antigua de la Universidad de Valencia bajo la dirección de José Aparicio Pérez, realizara unos sondeos en los años 1978, 1979 y 1980, con el fin de constatar estratigráficamente los hallazgos arqueológicos y de encontrar una posible relación edafológica entre el Paleolítico Superior y el Neolítico Antiguo, que pudiera esclarecer el proceso neolitizador de la Marina Alta y la comarca contigua de La Safor, que presentan problemas cronológicos y estratigráficos parejos, actualmente en estudio por el citado Departamento.

Estos sondeos dieron como resultado el hallazgo de unos niveles del Paleolítico Superior (admisibles posiblemente al Magdalenense), atestiguado por la pre-

⁸ BOVER BERTOMEU, J.: *Yacimientos arqueológicos de Jávea. Reseña y catálogo de los objetos hallados en los mismos*. Saitabi 13, págs. 263-271. Valencia, 1944.



Fig. 2—1 y 2, material cerámico de la Cova Fosca del Vall d'Ebo. 3 y 4, material cerámico de la Cova Ampla del Cap Gros del Montgó en Xàbia

(museo arqueológico local de Gata)

sencia de útiles líticos comunes en esta época y unos fragmentos de azagaya de bisel simple, presumiblemente magdalenienses.

Por otra parte, también se encontraron materiales cerámicos con decoración impresa cardial del Neolítico Antiguo y Medio; pero por desgracia no se pudo encontrar el nexo de unión entre ambos niveles por la situación en que se encuentra la estratigrafía, revuelta, como consecuencia de las sucesivas rebuscas de tesoros y de materiales arqueológicos por parte de aficionados y coleccionistas que entorpecen enormemente la labor de los arqueólogos que tienen que luchar continuamente para salvaguardar nuestro patrimonio histórico-cultural, aparte de los muchísimos problemas técnicos que representa la excavación de esta cueva debido al mal acceso y a lo caótico de sus depósitos⁹. (Fig. 2, 3 y 4; fig. 3, 2).

Cova de les Cendres (Teulada). (Fig. 1, 2).

Se trata de una gran cavidad orientada al E., en un acantilado al borde del mar y en las cercanías de la población de Moraira.

Se conocen materiales Neolíticos desde principios de siglo como consecuencia de la visita arqueológica del Abate Breuil; a partir de entonces se sucedieron continuas prospecciones del yacimiento, encontrándose en el Museo Arqueológico de Alicante materiales arqueológicos, sobre todo cerámicos, que van desde la impresa cardial a la campaniforme incisa, fruto de estas visitas.

En 1974 y 1975 se realizaron sendas prospecciones bajo la dirección de E. Llobregat Conesa. Los resultados del sondeo de 1974 son los siguientes:

Se levantaron 18 capas en VI niveles de habitación.

- NIVEL I. Necrópolis eneolíticas y de inicio de la Edad del Bronce, con cerámica incisa campaniforme.
- NIVEL II. Estéril.
- NIVEL III. Neolítico Final, con cerámicas esgrafiadas.
- NIVEL IV. Neolítico Medio, con materiales poco característicos.

⁹ Vid. opus cit. nota 1.

Vid. opus cit. nota 2.

Vid. opus cit. nota 5.

Vid. opus cit. nota 8.

FIGUERAS PACHECO, F.: *Panorama arqueológico de Jávea y sus cercanías*. Archivo Español de Arqueología, XVIII n.º 58, pág. 1. Madrid, 1945.

GÓMEZ SERRANO, N.P.: *Secció d'Antropologia i Prehistòria. Resum dels treballs de la Secció*. Anales del Centro de Cultura Valenciana. Segunda época, tomo III, n.º 3, pág. 32 y n.º 4, pág. 92. Valencia, 1942.

GÓMEZ SERRANO, N.P.: *Montgó*. Anales del Centro de Cultura, Valencia. Año V, enero-abril, 1944, n.º 8, pág. 69. Valencia, 1944.

FIGUERAS PACHECO, F.: *La Cueva de la Magdalena. Prehistoria del Montgó*. Anales del Centro de Cultura Valenciana, segunda época, tomo X, n.º 24, págs. 116-126. Valencia, 1949.

SALVA, A.: *Material cerámico de la Cueva del Montgó (Jávea) en la provincia de Alicante*. IX Congreso Nacional de Arqueología. Valladolid, 1965, págs. 92-99. Zaragoza, 1966.

BUBNER, T.: *Acerca de la población campaniforme de la Península Ibérica*. Cuadernos de Historia y Arqueología Castellonenses, n.º 3, págs. 51-79. Castellón, 1976.

- NIVEL V. Transición del Neolítico Antiguo al Medio, con cerámicas cardiales junto con incisas, acanaladas, impresas y de decoración plástica.
- NIVEL VI. Neolítico Antiguo con gran abundancia de cerámicas impresas cardiales además de incisas y con decoración plástica.
- NIVEL VII. Solamente excavado en parte, dio algunos materiales típicos del Paleolítico Superior (Magdaleniense), con un arpón de hueso y útiles líticos, junto con materiales del Eneolítico Antiguo.

El estudio de la fauna de este yacimiento dio resultados semejantes a los proporcionados por otros del área valenciana. Los restos de animales domésticos encontrados son de oveja, cerdo, buey, çabra y perro. Y de la salvaje, ciervo, caballo (bastante raro en otros yacimientos contemporáneos), conejo y gato salvaje.

El análisis de la malacofauna señaló el predominio de moluscos utilizados para la alimentación, frente a las escasas conchas usadas como ornamento.

Este yacimiento es el único excavado en la Marina Alta con estratigrafía clara y completa del Neolítico, además de presentar un estudio parcial de su fauna terrestre, malacológico y de la tecnología cerámica.

Actualmente se halla protegida debido a los múltiples y continuos saqueos a que ha estado expuesta; estos trabajos los costeó la Excm. Diputación de Alicante ¹⁰.

Cova Fosca (Ondara). (Fig. 1, 7).

Se halla en las estribaciones orientales de Segaria, justo enfrente de la población de El Verger. De esta cueva se tienen noticias inconcretas acerca del hallazgo de un fragmento cerámico con decoración impresa cardinal, que en la actualidad se encuentra en paradero desconocido ¹¹.

Cova del Bolumini (Ondara). (Fig. 1, 6).

Está situada a muy poca distancia de la anterior y orientada al S., habiendo sido explorada por el Grupo Espeleológico de Alicante y de Gata. Se tiene constancia de hallazgos cerámicos y líticos que pueden datarse en el Neolítico, lo que resulta bastante difícil concretar por las dificultades que presenta el estudio de estos materiales al encontrarse en la actualidad en paradero desconocido. Además sus sedimentos fueron sacados al exterior con objeto de servir de abono a los campos colindantes ¹².

Cova Fosca (Vall d'Ebo). (Fig. 1, 9).

¹⁰ Vid. opus cit. nota 1.

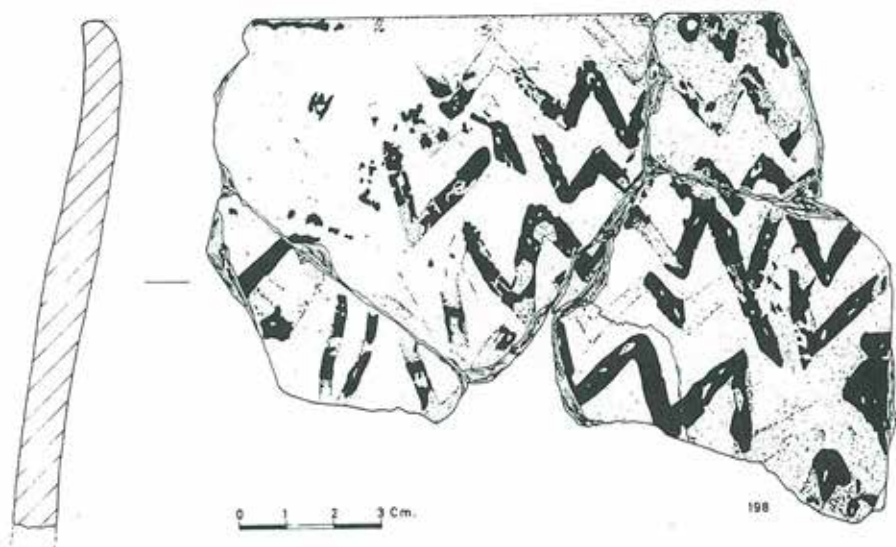
Vid. opus cit. nota 3.

GÓMEZ SERRANO, N.P.: *L'any arqueològic valencià*. Almanaque «Las Provincias», pág. 439. Valencia, 1930.

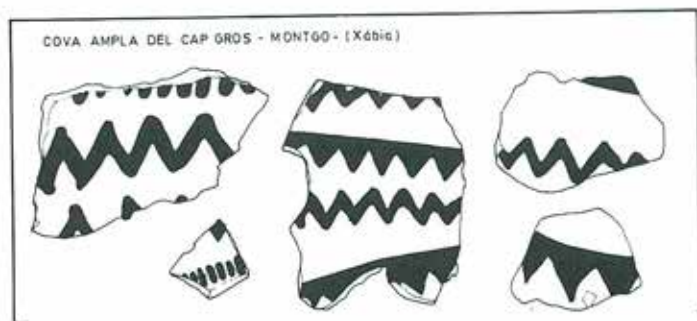
¹¹ GIL-MASCARELL, M.: *Sobre las cuevas ibéricas del País Valenciano. Materiales y problemas*. Papeles del Laboratorio de Arqueología de Valencia n.º 11. (L Aniversario de la Fundación del Laboratorio de Arqueología, 1924-1974), pág. 281. Valencia, 1975.

¹² Vid. opus cit. nota 5.

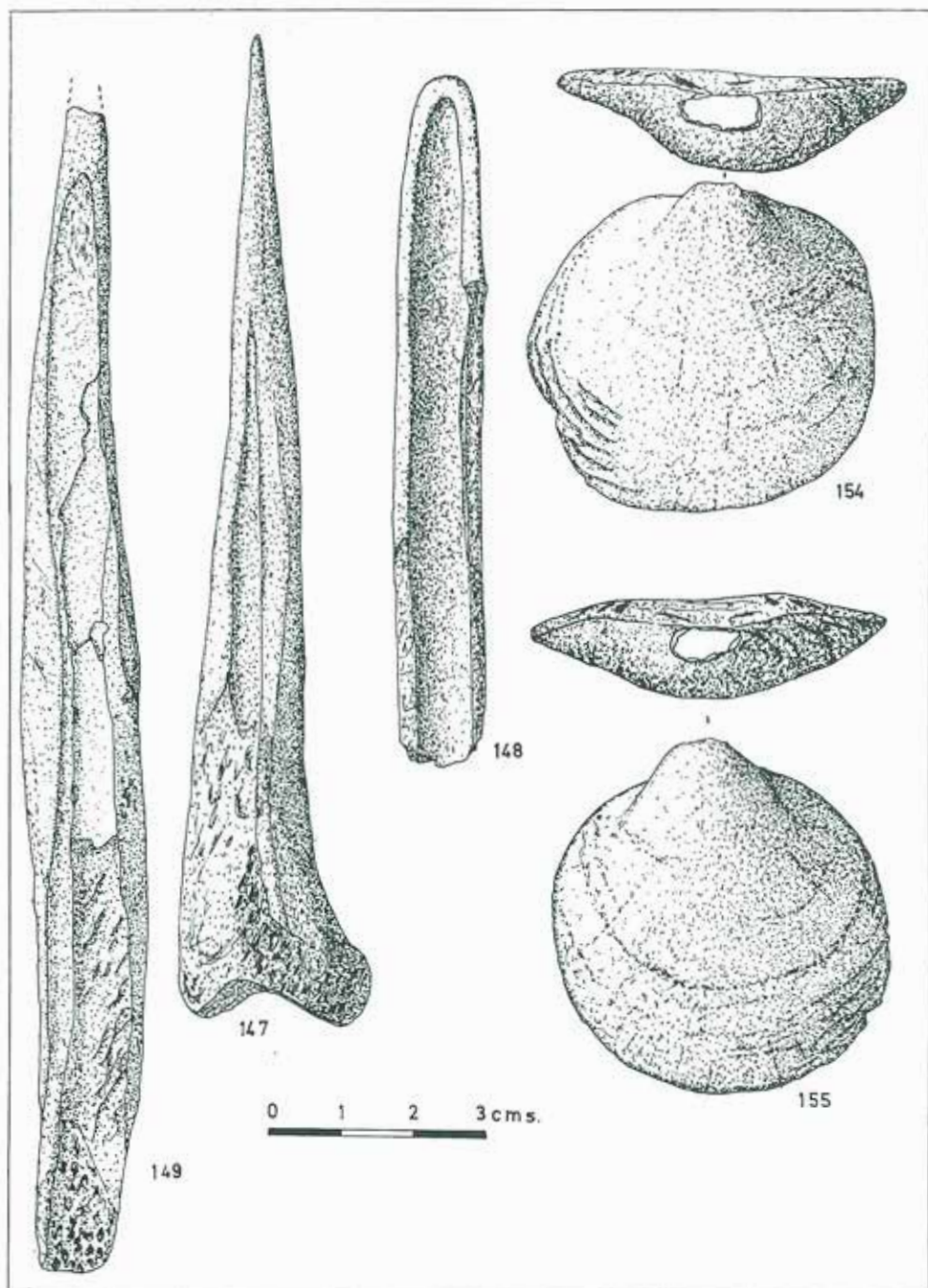
Fig. 3



1.—Fragmento cerámico pintado de la Cova de les maravelles de Xaló (museo arqueológico local de Gata). Donación J. Soler Salvá.



2.—Fragmentos cerámicos pintados de la Cova Amplia del cap Gros del Mongo, Xabiá. Excavación de P. Belda. (museo arqueológico provincial de Alicante).



3.—Punzones de hueso y conchas con orificio artificial para ornamentación, Cova de les Maravelles de Xaló (museo arqueológico local, Gata) (Donación J. Soler Salva)

Se encuentra junto al camí Vell de Castell de Castells a la Vall d'Ebo, justo al sur de esta población. Es una pequeña y angosta cueva, pero que, sin embargo, presenta interesantísimos materiales, sobre todo de cerámicas impresas cardiales, datables en el Neolítico I, así como de material lítico, núcleos piramidales, hojas y raspadores de sílex. También parece ser que sirvió de cueva de enterramientos colectivos durante el Eneolítico, apareciendo fragmentos cerámicos de tipo campaniforme inciso¹³. (Fig. 2, 1 y 2).

Cova de les Rates (Teulada), (Fig. 1, 3).

Se halla situada en las cercanías del Portet de Moraira, próxima a la Cova de les Cendres y del poblado ibérico del Puntal de Moraira. Presenta una orientación hacia el oeste. Un grupo de la Organización Juvenil Española de Alicante realizó su prospección, recogiendo gran cantidad de fragmentos cerámicos a mano y a torno, en su gran mayoría sin decoración y que fueron depositados en el Museo de Alicante¹⁴.

Cova del Randero (Pedreguer). (Fig. 1, 8).

Se encuentra en las cercanías de Pedreguer, junto a la carretera que conduce a la Llosa de Camacho. Es una pequeña cavidad orientada al sur y que presenta, en su boca de entrada, debido a la extracción no controlada de sus sedimentos, gran cantidad de materiales arqueológicos, entre ellos cerámica esgrafiada e incisa enmarcables en el Neolítico Final.

Cova de les Maravelles (Xaló). (Fig. 1, 4).

Es una gran cavidad localizada al N.O. de Xaló, en la ladera meridional de La Solana, y dentro del valle del río Gorgos. En ella se han encontrado algunos materiales cerámicos de tipo inciso y pintado, datándose algunos en el Neolítico «sensu stricto»¹⁵. (Fig. 2, 1 y fig. 3).

Cova de les Calaveres (Benidoleig). (Fig. 1, 5).

Esta gran gruta se encuentra junto a la carretera de Benidoleig a Pedreguer. Sus enormes proporciones y la belleza de sus formaciones calcáreas han sido aprovechadas para fines turísticos, acondicionando la cueva en este sentido. Como consecuencia de ello fue casi totalmente vaciada y en la actualidad quedan muy pocos restos de la antigua sedimentación. Aún se pueden apreciar al menos dos niveles distintos, uno inferior, formado por una dura brecha que corresponde a los niveles paleolíticos y el superior formado por tierras oscuras con materiales cerámicos atribuibles al Neolítico por diversos investigadores¹⁶. Próximamente

¹³ Vid. opus cit. nota 6.

¹⁴ MARTÍNEZ MORELLA, V.: *Hallazgos paleocristianos en Alicante*. Crónica del X Congreso Nacional de Arqueología. Mahón, 1967, págs. 457-459. Zaragoza, 1969.

¹⁵ Vid. opus cit. nota 5.

¹⁶ Vid. opus cit. nota 6.

aparecerá un completísimo estudio sobre la misma, con la historia de su investigación, análisis de materiales, sedimentos, polen y fauna, realizado bajo la dirección de José Aparicio Pérez y publicado en los Trabajos Varios del Servicio de Investigación Prehistórica de la Excma. Diputación Provincial de Valencia ¹⁷.

IV. Resumen

La Marina Alta y La Safor constituyen un importante núcleo neolitizador dentro del contexto del Mediterráneo Occidental, lo que es preciso tener en cuenta a la hora de abordar estudios referentes a la gran revolución cultural que representó el Neolítico.

Los estudios referentes a esta época en la Marina Alta son escasos y parciales, notándose la carencia de fechas de C-14 que podrán dar muchas luces a la cronología general del Neolítico valenciano ya que en sus yacimientos se ha constatado que están presentes todas las etapas del Neolítico (Antiguo, Medio y Final). Siendo muy importantes a la hora de abordar el problema de la neolitización por vía marítima, ya que es la zona del área valenciana próxima al mar con más y completo poblamiento neolítico.

El Equipo de Investigación Arqueológica del Departamento de Historia Antigua de la Universidad de Valencia está, en la actualidad, realizando importantes trabajos, con el fin de esclarecer el problema del tránsito del Paleolítico Superior al Neolítico, y para encontrar los niveles mesolíticos que aclaren el proceso neolitizador en el área valenciana.

Todo ello, junto a las importantes investigaciones que realiza el Museo Arqueológico Provincial de Alicante, abren la esperanza en trascendentales resultados futuros.

¹⁷ APARICIO PÉREZ, J.; PÉREZ RIPOLL, M.; VIVES BALMAÑA, E.; FUMANAL GARCÍA, P. y DUPRE OLIVIER, M.: *La Cova de les Calaveres (Benidoleig. Alicante)*. Servicio de Investigación Prehistórica. Trabajos Varios n.º 74. (En prensa).

V. Bibliografía

- 1.º BREUIL, H. y OBERMAIER, J.: «Travaux en Espagne». *L'Anthropologie*, t. XXV, pág. 233. París, 1914.
 - 2.º BELDA, J.: «Montgó». *Anales del Centro de Cultura Valenciana*. Valencia, 1942, pág. 93.
 - 3.º TARRADELL MATEU, M.: «Noticias de las recientes excavaciones del Laboratorio de Arqueología de la Universidad de Valencia». *Crónica del X Congreso Nacional de Arqueología*. Mahón, 1967, págs. 183-186. Zaragoza, 1969.
PLA BALLESTER, E.: «Actividades del S. I. P. (1961-1965)». *A. P. L.* XI, págs. 275-328. Valencia, 1966.
 - 4.º LLOBREGAT, E.; MARTI, B.; BERNABEU, J.; VILLAVARDE, F.; GULLENT, M. D.; PÉREZ, M.; ACUÑA, J. D. y ROBLES, F.: «Cova de les Cendres (Teulada. Alicante)». *Revista de Estudios Alcantinos* n.º 34, II época. Alicante, sep.-dic. 1981, págs. 87-111.
 - 5.º APARICIO PÉREZ, J.; SAN VALERO APARISI, J. y MARTÍNEZ PERONA, J. V.: «Actividades arqueológicas durante el bienio 1977-78». Departamento de Historia Antigua. Serie Arqueológica n.º 6 «VARIA I», pág. 205. Valencia, 1979.
 - 6.º GUILAINE, J.: «La neolitización de las costas mediterráneas de Francia y España». *Cuadernos de Prehistoria y Arqueología Castellonense*, Cua. n.º 3, págs. 39-50. Castellón, 1976.
 - 7.º APARICIO PÉREZ, J. y SAN VALERO APARISI, J.: «La Cova Fosca (Ares del Mestre-Castellón) y el Neolítico valenciano». Departamento de Historia Antigua de la Universidad de Valencia. Serie Arqueológica n.º 4. Valencia, 1977.
 - 8.º BOVER BERTOMEU, J.: «Yacimientos arqueológicos de Jávea. Reseña y catálogo de los objetos hallados en los mismos». *Saitabi* 13, págs. 263-271. Valencia, 1944.
 - 9.º Vid. opus cit. nota 1.
Vid. opus cit. nota 2.
Vid. opus cit. nota 5.
Vid. opus cit. nota 8.
- FIGUERAS PACHECO, F.: «Panorama arqueológico de Jávea y sus cercanías». *Archivo Español de Arqueología*, XVIII n.º 58, pág. 1. Madrid, 1945.
- GÓMEZ SERRANO, N. P.: «Secció d'Antropologia i Prehistoria. Resumen dels treballs de la Secció». *Anales del Centro de Cultura Valenciana*. Segunda época, tomo III, n.º 3, pág. 32 y n.º 4 pág. 92. Valencia, 1952.
- GÓMEZ SERRANO, N. P.: «Montgó». *Anales del Centro de Cultura*. Valencia. Año V, enero-abril, n.º 8, pág. 69. Valencia 1944.
- FIGUERAS PACHECO, F.: «La Cueva de la Magdalena. Prehistoria del Montgó». *Anales del Centro de Cultura Valenciana*, segunda época, tomo X, n.º 24, págs. 116-126. Valencia, 1949.
- SALVA, A.: «Material cerámico de la Cueva del Montgó (Jávea) en la provincia de Alicante». *IX Congreso Nacional de Arqueología*. Valladolid, 1965, págs. 92-99. Zaragoza, 1966.
- BUBNER, T.: «Acerca de la población campaniforme de la Península Ibérica». *Cuadernos de Historia y Arqueología Castellonense*, n.º 3, págs. 51-79. Castellón, 1976.

- 10.º Vid. Opus cit. nota 1.
Vid. opus cit. nota 3.
GÓMEZ SERRANO, N. P.: «L'any arqueològic valencià». Almanque «Las Provincias», pág. 439. Valencia, 1930.
- 11.º GIL-MASCARELL, M.: «Sobre las cuevas ibéricas del País Valenciano. Materiales y problemas». Papeles del Laboratorio de Arqueología de Valencia n.º 11. (L Aniversario de la Fundación del Laboratorio de Arqueología 1924-1974). Pág. 281. Valencia, 1975.
- 12.º Vid. opus cit. nota 5.
- 13.º Vid. opus cit. nota 5.
- 14.º MARTÍNEZ MORELLA, V.: «Hallazgos paleocristianos en Alicante». Crónica del X Congreso Nacional de Arqueología. Mahón, 1967, págs. 457-459. Zaragoza, 1969.
- 15.º Vid. opus cit. nota 5.
- 16.º Vid. opus cit. nota 5.
- 17.º APARICIO PÉREZ, J.; PÉREZ RIPOLL, M.; VIVES BALMAÑA, E.; FUMANAL GARCÍA, P. y DUPRE OLIVIER, M.: «La Cova de las Calaveres (Benidoleig. Alicante). Servicio de Investigación Prehistóricas. Trabajos Varios n.º 74 (En prensa).